

LEGENDA

Navržené IS

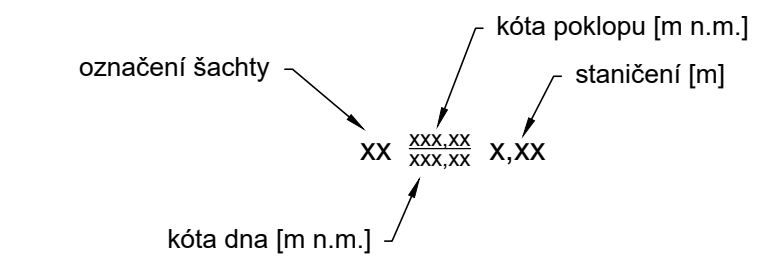
- splašková kanalizace - gravitace
- splašková kanalizace - výtlačný řád
- vodovodní řád - přeložení
- rušený vodovod
- plynovod přeložení
- rušený plynovod
- kanalizační přípojka
- přeložka dešťové kanalizace
- NN přípojka

Stávající IS

- kabel NN
- kabel VN
- sdělovací kabel
- veřejné osvětlení
- kanalizace - ORIENTAČNÍ PRŮBĚH
- vodovod
- plyn STL
- ochranné pásmo plynovodu

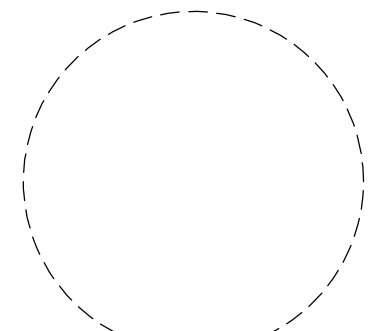

Ostatní

- KN - hranice pozemků
- Geodetické zaměření
- Projekt v koordinaci - cyklostezka

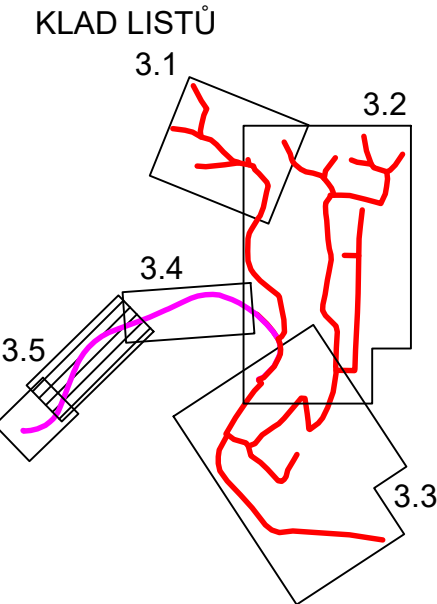


SOUŘADNICOVÝ SYSTÉM
VÝŠKOVÝ SYSTÉM

JTSK
BPV



Poznámka:
Inženýrské sítě jsou zakresleny pouze informativně, před započítím prací je nutné inženýrské sítě přesně vytyčit.
Před započítím prací je nutné vytyčit hranice pozemků.



Kreslil: ING. O. VOLHEJN	Projektant: ING. O. VOLHEJN	Hlavní projektant: ING. MGR. P. DVOŘÁK	Technická kontrola: ING. R. KASAL, Ph.D.	VODOHOSPODÁŘSKÝ RÓZVOJ A VÝSTAVBA a.s. Nábřeží 4 150 56 Praha 5
Umístění stavby: Kraj: LIBERECKÝ KRAJ	Obec: BENEŠOV U SEMIL		Soubor: Benesov_u_Semil_situace.dwg	
Název stavby: PD – Kanalizace a ČOV Benešov u Semil				Formát: 5*A4
Datum: 11/2022				Číslo paré:
Stupeň: DUR				
Zakázka: 5292/002				Číslo přílohy: 1: 500 C.3.5
Příloha: Koordinační situace 5				